



2025년 3월 민방위 훈련 실시 및 내 주변 대피소 찾기 과제 안내

안녕하십니까? 학부모님들의 가정에 항상 편안함이 가득하길 바랍니다.

2025년 3월 13일에 국민·학생의 안전을 보장하기 위하여 공습 상황에 대비하는 비상시 대피 훈련을 진행하고 국민 행동 요령 교육을 실시하고자 합니다. 이와 더불어 학생들이 유사시에 집 근처의 비상 대피소를 미리 파악하여 행동할 수 있도록 '내 주변 대피소 찾기' 과제를 부여하고자 하니, 학부모님들께서 아래 방법에 따라 학생들이 직접 집 주위의 대피소를 찾을 수 있도록 안내 부탁드립니다.

학교 발전을 위해 보내주시는 많은 관심과 격려에 깊이 감사드립니다.

□ 민방위 훈련 안내

- 일 시 : 2025. 3. 13.(목) 14:00 ~ 14:20(20분)
- 대 상 : 전교생, 교사
- 내 용 : 공습 상황 시 국민 행동 요령 교육

□ 학부모 협조 사항

- 학생과 함께 네이버 지도, 카카오맵, 티맵, 안전 디딤돌 스마트폰 앱 설치를 통한 집·학교 주변 대피소 확인
- 교내 대피 훈련 도중 안전사고가 발생하지 않게끔 학생들이 지도 교사의 이동 통제와 안전관리에 성실히 따르도록 지도

2025년 3월 6일

군 산 중 앙 여 자 고 등 학 교



“기억하세요” 민방공 경보 5가지

• **경계경보** : 적의 공격이 예상될 때



경계경보 :)))

안내 : 음성방송 + 문자방송

• **공습경보/해경보** : 곧 공격 받거나 공격 받고 있을 때



공습경보/해경보 : ~~~~

안내 : 1분간 불경지도 사이렌 소리

* 1초 상승 3초 하강 반복(2회)



• **화생방경보** : 화생방 공격이 예상되거나 공격 받고 있을 때



화생방 경보 :)))

안내 : 음성방송 + 문자방송

• **경보해제** : 공격이 멈추고 추가 공격이 예상되지 않을 때



경보해제 :)))

안내 : 음성방송 + 문자방송



민방공 경보란 무엇인가?

민방공 경보?

적의 항공기나 포탄, 미사일 등에 의한 공격이 예상되거나 공격이 있을 경우 또는 화생방에 의한 공격이 있을 경우 발령



나타나는 현상



폭발음, 경음과 함께
유리창이 깨지고 건물의
천둥 또는 파격



사이렌 소리와 함께
정전, 화재가 발생하고
주변이 혼란



비상시 학생행동요령

민방공 경보가 올리면 어떡해요



1 준비하고
민방공 경보와
대피장소를
히려 알아 두세요



2 대피하고
신속하게 대피하고
몸을 보호하세요



3 귀 기울이세요
선생님 지시에
따라 행동하세요



꼭 기억하세요!
비상시 국민행동 요령은
준비! 대피! 듣기!



학교생활 중에

준비

1 미리 알아두세요.

민방공 경보 미리 들어보기

- 경 계 경 보** : 적의 공격이 예상될 때
- 공 습 경 보** : 곧 공격 받거나 공격 받고 있을 때
- 화 생 방 경 보** : 화생방 공격이 예상되거나 공격 받고 있을 때
- 해 경 보** : 곧 해 공격 받거나 공격 받고 있을 때
- 경 보 해 제** : 공격이 멈추고 추가 공격이 예상되지 않을 때

공습경보·해경보가 울리거나
포탄이 떨어질 때

대피

2 안전하게 대피하세요.

수업 시 대피방법



선생님과 지정된
대피장소로 이동



계단을 이용하고
말거나 뛰지 않기
(엘리베이터 이용 금지)

공습이 멈추고 조용해졌을 때

듣기

3 차분하게 들어주세요.

선생님의 지시에 따라 행동하기



대피장소에 머물며
침착하게 행동하기



교내 방송 또는
라디오 방송 잘 듣기

학교에서 지정한 대피장소 알아두기



실외 활동 시 대피방법



운동장 등 실외활동 시
실내 또는 지정된 대피
장소로 신속히 이동



현장학습 등 차량 타고
이동 중에는 가까운 공터,
도로 오른쪽 장차 후
안전한 곳으로 대피

선생님, 부모님과 소통하기



마음이 불안한 학생은
선생님에게 말하기



선생님 안내에 따라
부모님께 연락하기

□ 내 주변 대피소 찾기 과제 안내 □

지도 앱·포털 이용: 내 주변 대피소 찾기 ()학년 ()반 ()번 이름 ()

공습 상황에 대비하여 내 주변 대피소 찾는 방법을 안내합니다.

지도 앱 및 포털을 이용하여 주변 대피소를 찾아보고 내가 찾은 대피소를 적어봅시다.

3월 12일(수)까지 담임 선생님께 제출합니다.

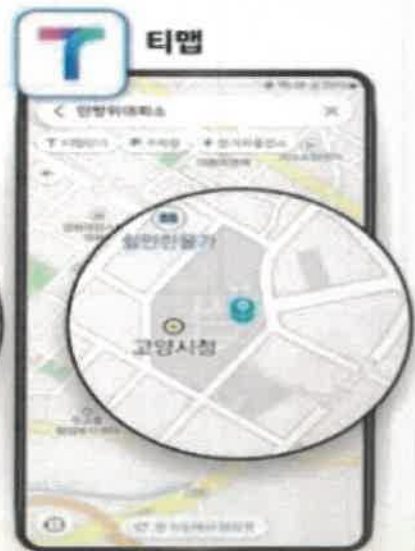
□ 대피소 찾는 방법 □

네이버 지도, 카카오맵, 티맵, 안전 디딤돌 앱에서 '민방위 대피소' 검색




※ 이용자의 현재 위치 주변에 대피소를 찾을 수 있음

인터넷 포털, 네이버, 카카오, 티맵

내 집 앞 민방위 대피소 찾기



인터넷 포털 (네이버, 다음) 또는 휴대폰 앱 (네이버지도, 카카오맵, 티맵)으로
"민방위 대피소" 검색

'민방위 대피소' 검색	가까운 대피소 주소 클릭	길 찾기로 위치 확인
		
네이버 지도, 카카오맵, 티맵, 안전 디딤돌 앱에서 '민방위 대피소' 검색	가까운 대피소 검색 ※지도상의 위치와 현재 위치가 다른 경우, 휴대폰의 '위치'서비스 기능을 활성화	길 찾기로 경로 탐색하여 대피소 방문·확인

※ 우리 집과 학교 주변의 가장 가까운 대피소를 찾아 두 곳씩 적어봅시다.

1. 집	①	②
2. 학교	①	②

